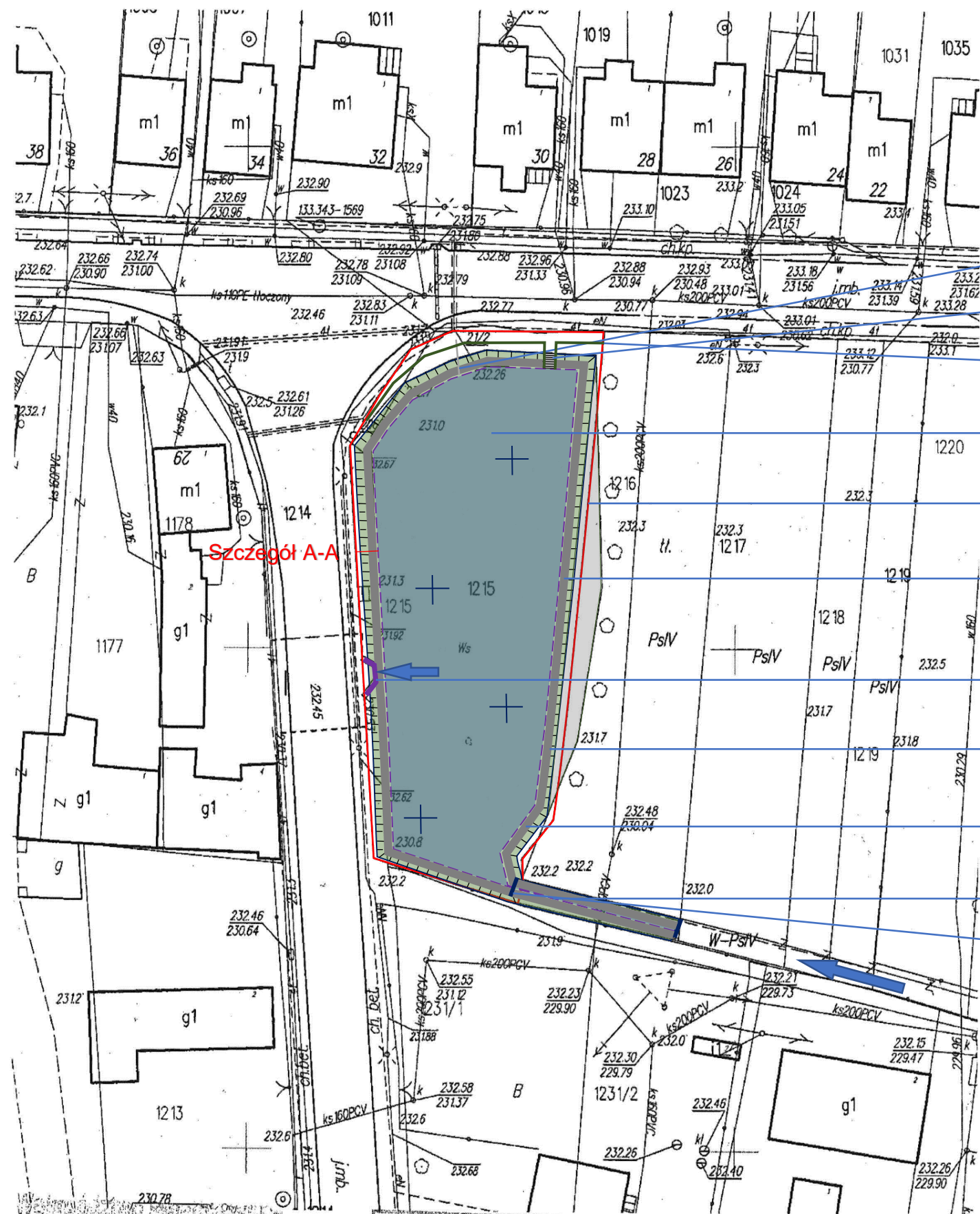


Nazwa opracowania	Uproszczona dokumentacja techniczna wykonania prac remontowych zbiornika wodnego wielofunkcyjnego w miejscowości Czerpmno gm. Fałków powiat konecki.	
Inwstor Zarządca obiektu	Gmina Fałków ul. Zamkowa 1A 26-260 Fałków	
Nazwa rysunku	Stan istniejący zbiornika wodnego w msc. Czerpmno gm. Fałków.	
Data opracowania	styczeń 2022 r.	
Opracował	mgr inż. Przemysław Pęczek	

REMONT ZBIORNIKA WODNEGO W MSC. CZERMNO GM. FAŁKÓW POWIAT KONECKI

Schemat prac przewidzianych do wykonania remontu zbiornika wodnego.



- montaż korytek ściekowych dla odprowadzenia wód deszczowych
 - montaż schodów komunikacyjnych wraz z balustradą ochronną
 - montaż bariery ochronnej z rur stalowych o przekroju rur fi 50 mm na słupkach stalowych zakotwionych w stopach funamentowych
 - odmulenie czaszy zbiornika wodnego w-wą o grubości śr. 0,70 m wraz z wywozem urobku w miejsce uzgodnione przez inwestora
 - zasypanie części zbiornika wodnego urobkiem ziemnym ze stopniowym dogęszczaniem warstwami wraz z jego zakupem i dowozem
 - skarpowanie oraz reprofilacja skarp zbiornika do wymaganego profilu nachylenia
 - remont urządzenia wodnego w postaci zastawki pietrzacej (uzupełnienie braków betonowych w konstrukcji ścian oporowych oraz prowadnic do montażu piętrzenia)
 - umocnienie skarpy płytami betonowymi ażurowymi wraz z przybiciem kołkami drewnianymi do powierzchni skapy (alternatywa - na podkładzie z geowłókniny)
 - zabezpieczenie stopy skarpy zbiornika wodnego z podwójnej opaski z kieszki faszynowej (lub wiklinowej) 2 x fi 20 cm
 - odmulenie rowu doprowadzającego wodę do zbiornika wodnego (na odcinku około 30,00 m), wraz z umocnieniem skarp płytami betonowymi ażurowymi na wysokość ok. 1,00 m.
 - palisada ze słupków betonowych przy połączeniu rowu z czaszą zbiornika wodnego oraz zakończeniu umocnień skarp rowu doprowadzającego.
- Zaleca się dodatkowo:
- przed rozpoczęciem prac remontowych dokonać geodezyjnego wyznaczenia granicy z działką o nr ewid. 1216
 - po wykonaniu reprofilacji skarp wraz z umocnieniem ich płytami betonowymi ażurowymi i zabezpieczeniem opaską faszynową lub wiklinową należy dokonać obsiewu mieszankami traw wraz z dogęszczaniem lub przybiciem powierzchniowym,
 - prowadzić podlewanie obsiewu skarp w okresach suchych (podlewanie małosilniejące),
 - piętrzenie wody w zbiorniku wodnym prowadzić po okresie wschodzenia obsiewu traw.

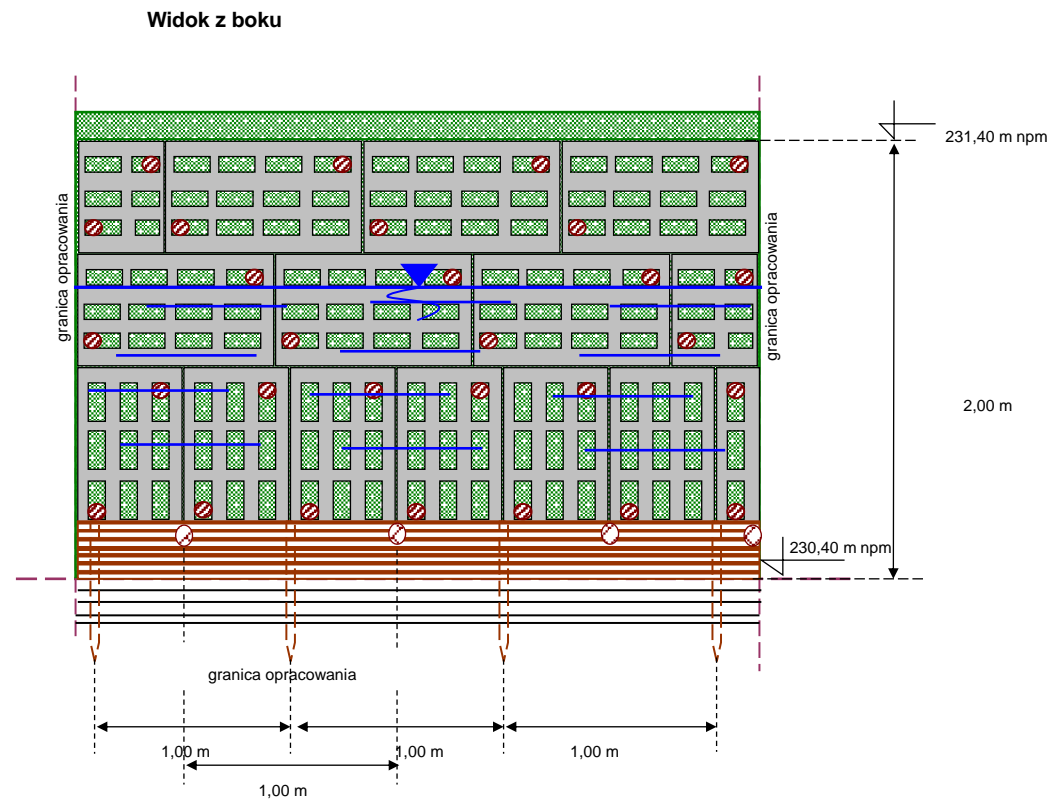
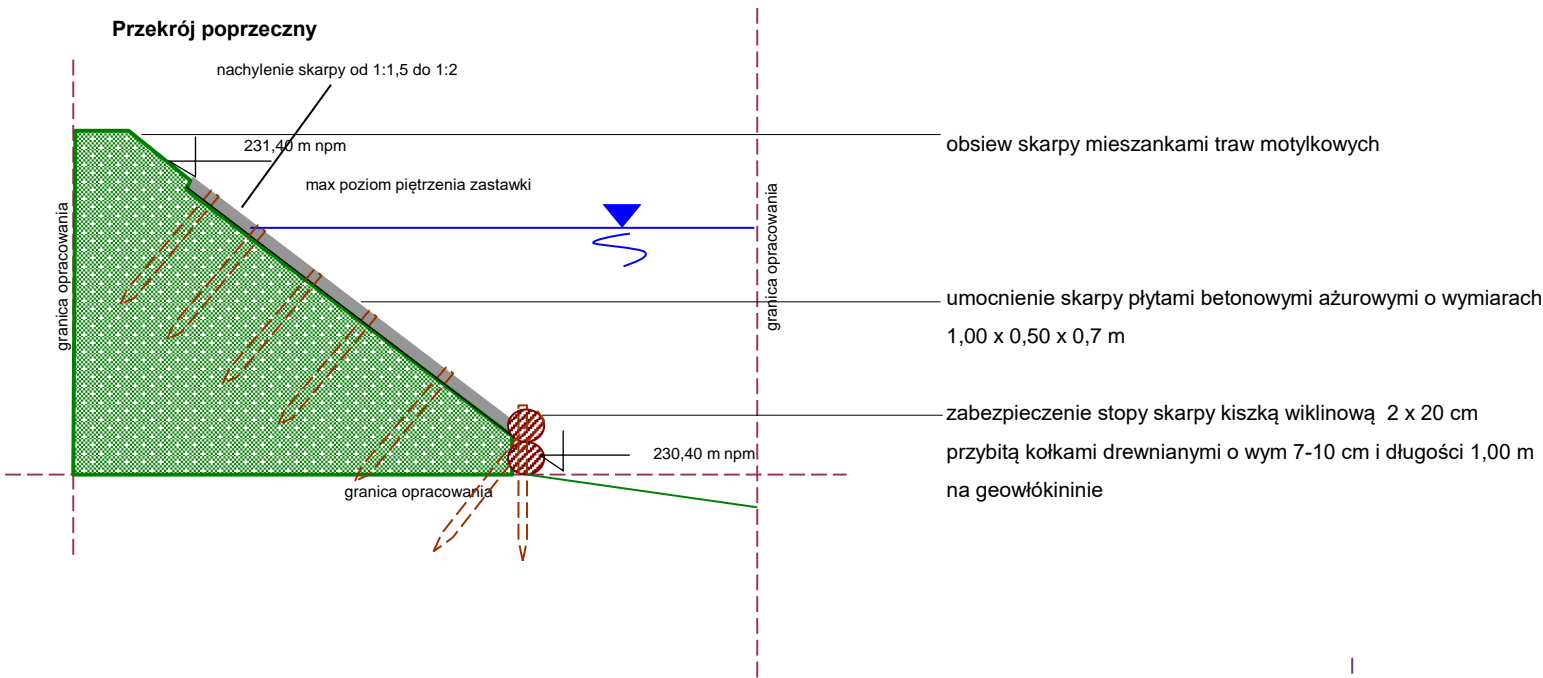
Wykonanie projektu
Powiat konecki
Gmina Fałków
Miejscowość Czermno
Mapa Nr 1148.12.035.2
Skala 1:500

Nazwa organu prowadzącego:
państwowy zasób geodezyjny i kartograficzny
Identyfikator ewidencyjny
materiału zasobu
Nazwa materiału zasobu
Data wykonania kopii
materiału zasobu
Imię, nazwisko i podpis osoby
reprezentującej organ

STAROSTA KONECKI
P.2605.2015.2
mapa zasobowa
z. 2022-01-11
Barbara Wisniewska
Inżynier w BOP

Nazwa opracowania	Uproszczona dokumentacja techniczna wykonania prac remontowych zbiornika wodnego wielofunkcyjnego w miejscowości Czermno gm. Fałków powiat konecki.	
Inwestor Zarządca obiektu	Gmina Fałków ul. Zamkowa 1A 26-260 Fałków	
Nazwa rysunku	Schemat prac przewidzianych do przeprowadzenia remontu zbiornika wodnego wielofunkcyjnego.	
Data opracowania	styczeń 2022 r.	
Opracował	mgr inż. Przemysław Pęczek	

Szczegół A-A



Nazwa opracowania	Uproszczona dokumentacja techniczna wykonania prac remontowych zbiornika wodnego wielofunkcyjnego w miejscowości Czermno gm. Falków powiat konecki.	
Inwestor Zarządca obiektu	Gmina Falków ul. Zamkowa 1A 26-260 Falków	
Nazwa rysunku	Schemat niektórych prac przewidzianych w ramach remontu zbiornika wodnego wielofunkcyjnego.	
Data opracowania	styczeń 2022 r.	
Opracował	mgr inż. Przemysław Pęczek	

Barierka ochronna od strony północnej

